

Med autocamper på Færøerne



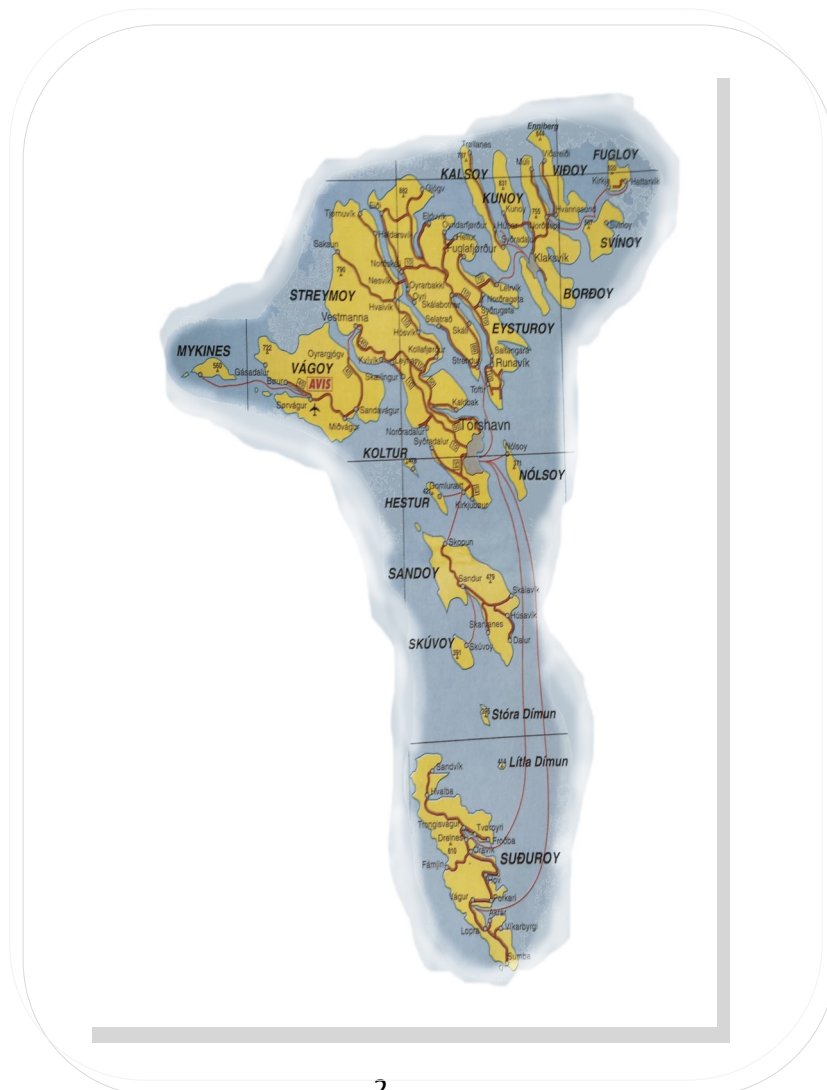
Livsmysterne



2018

Ø-hop på Færøerne med autocamper

Af: Livsnyderne – Rita & Mogens Lauritsen



Forord

Livsnyderne, Mogens årgang 1947 og Rita årgang 1949, har været på autocamper tur på Færøerne. Formålet var naturligvis endnu en gang at opleve de betagende øer og den færøske gæstfrihed, men også at opleve Færøerne som campister.

Hvordan ville det mon være at køre på de smalle, snoede veje med autocamper, og hvordan mon muligheden var for at finde en campingplads? På de fjerneste steder/øer i de mindste bygder? Hvordan mon faciliterne var? Strøm? Vand? Osv.

Lad det være sagt med et samme:

Det blev en forrygende fantastisk oplevelsesrig campingferie!

Autocamperen var alletiders på Færøerne. Det var nemt og praktisk at have 'huset' med overalt. Der er rigeligt med pladser og der er ikke langt mellem dem. De har alle de nødvendige faciliteter for campisten.

Selv med autocamper kunne vi komme omkring ad de mindste, ensporede smalle veje og gennem de mindste ensporede tunneller til de fjerneste bygder. Der er jævnlige vigepladser, som tillader passage af modkørende og vi oplevede udelukkende hjælpsomhed og smidighed ved disse passager.

Vi er ikke stødt på tunneller med en højde på mindre end 3,10 m.

Er det regnvejr og tåge i den ene dal, skinner solen i den næste. Det fantastiske omskiftelige vejr er blot en ekstra dimension, der krydrer oplevelserne. Og så var det behagelig nemt lige på stedet at kunne skifte den våde trøje ud med en tør, fordi vi havde alt vort grej i camperen, som trofast fulgte med os overalt.

Den enestående, betagende og til tider barske natur i forening med færingerenes utrolig imødekommende og gæstfrie adfærd, ja, det giver rigtig meget lyst til mange flere besøg.

Livsnyderne anbefaler campingferie på Færøerne!



2018 Rita & Mogens Lauritsen
<http://www.Livsnyderne.nu>
Livsnyderne@Ltdi.nu

Livsnydernes Autocamper Ø-hop Føroyar – Færøerne

Fredag d. 15. juni 2018 – tirsdag d. 26. juni 2018

Vulkanudbrud for ca. 60 millioner år siden.
Det blev over tid til 18 øer... 18 skønne perler...

Livsnyderne forøger samlingen af færøske perler


1. dag fredag d. 15. juni 2018

Autocamperen har stået pakket og klar til eventyr de sidste par dage. Så med tandbørsten i hånden var det blot at få huset låst af og indtage huset på hjul.

Vi er rigtig spændte og forventningsfulde, vi skal nemlig opleve smukke Færøerne endnu en gang, og denne gang som campister med huset på ryggen.

Norröna ventede på os og de mange andre autocampere, campingvogne og personbiler i Hirtshals. En enorm logistisk opgave at få plads til alle på de nederste dæk. Det foregik uproblematisk og smidigt godt hjulpet på vej af et hjælpsomt personale. Rigtig mange mennesker fordelte sig herefter på de øverste dæk i de forskellige kahytter. Vi flytter ind i en dejlig udvendig kahyt med dobbeltseng.

Hele aftenen lod vi os forkæle i Simmer Dim restauranten. En 7-retters menu, en overdådig, yderst velsmagende og delikat oplevelse, hvor der i den grad var kælet for detaljen. Hver eneste ret var en fryd for øjet og en fryd for smagsløgene. At retterne så samtidig blev præsenteret på fremragende professionel vis, gjorde denne aften til en *uforlignelig* oplevelse.



2. dag søndag d. 17. juni 2018

Mens Norröna støt og roligt pløjede sig gennem Atlanten nordover, blev vi blidt vugget hele natten.

I Norrönas Buffet Restaurant indtog vi morgenmad og kaffe med udsigt til det endeløse hav og med malle-mukker og suler flyvende forbi vinduet. Morgenbuffeten inviterer til at fylde tallerkenen med alskens herligheder. Her gælder begrænsningens kunst.

Explorer Tax Free Shop ombord på Norröna har meget dejligt friluftstøj af enhver art. Jagten gik ind på et par lette, vand- og vindtætte jakker. Der var meget at vælge imellem. Men snart faldt valget på et par lækre jakker af mærket North 66°. Jakkerne er ultralette og tynde, og bryster sig af at være vandtæt og 99,9 % vindtæt, strækbare og med god åndbarhed. Lige noget for os til fjeldvandring i det færøske vejr.

Og i den næste uges tid blev de testet i voldsom storm og silende regn, og de levede til fulde op til det lovede. De var ekstremt dejlige at tage på oven på dunjakken, det føltes blot som et ekstra hudlag. Hurra for dem.

Færø kortet er på bordet, og vi planlægger den kommende nats kørsel efter landgang kl. 22.30.



3. dag mandag d. 18. juni 2018

Det blev til 1½ times kørsel i tusmørket i nat. Vi sov et par timer på den store P-plads i Hvannasund på øen Viðoy. Herfra sejler postbåden *Ritan* til Svinoy og Fugloy, Færøernes østligste ø.

Det har stormet og regnen har pisket ned hele natten. Camperen fik nogle gevaldige rusk. Vi trodser regn og blæst og sejler med *Ritan*. Stormvejret umuliggør landgang i Hattarvik på Fugloy, så det bliver landgang og afgang igen fra Kirkja på Fugloy.

Det blev en vidunderlig, smuk sejltur, blandt høje fjelde, først dis og tåge, og senere små solskinshuller i skydækket. Alt sammen garneret af de flotteste regnbuer. Naturen er mageløs.

I Kirkja kommer Amalia pludselig susende med kirkenøglen i hånden. Med et stort imødekommende smil låser hun kirken op for os. Vi *var* blevet spottet, da vi stod ved hendes lille Kafé ved den aflåste dør og gik videre. Så tænkte Amalia, at hun hellere måtte finde os.

En helt enkel og fin kirke med smukke træudskæringer og et gribende altertavle maleri af den færøske maler *Sámal Joensen-Mikines*.

Amalia havde lune boller i ovnen til os efter en smuk, lidt krævende og i hvert fald også våd og stormende travetur næsten til Hattarvik. Visse steder piskede og slog regnen som nåle i ansigtet. Men nationalblomsten *Sóljan* – Engkabbelejen lod sig ikke gå på af regn og blæst, den skinnede ufortrødent, solskinsgult, ikke blot på Fugloy, men overalt på Færøerne.

Nu sidder vi lunt i tørvejr med den mest storslåede udsigt til Svinoy, mens vi venter på *Ritan*. Solen småskinner, og det regner og blæser stadig.

Vi glædede os over vore nye regnjakker, der i den grad blev sat på prøve, og var i stand til at lade vind og vand blive udenfor kroppen.



Amalia er også øens borgmester og fortæller, at hun (øen) får fint besøg af kronprinsen med familie sidst i august måned. I den anledning er hun ved at få shinet sin Kafé lidt op, for her skal serveres en buffet for den royale familie.

Desuden fortalte Amalia begejstret om P. O. Hansen, den danske Fugloy maler, som er født i Odense og vistnok bor i Åsum. Amalias forældre har ofte haft besøg af P. O. Hansen, og vi så flere af hans bøger med skitsetegninger, beskrivelser og oliemalerier fra Fugloy. Særdeles interessant.

Det blæste mere og mere op i løbet af eftermiddagen, og det var lidt nervepirrende at skulle springe ombord på *Ritan*, mens havet skiftevis løftede *Ritan* ind til molen og sugede *Ritan* væk fra molen.

På sejlturen hjemad blev vindstødene mere og mere voldsomme, skipper sagde af orkanstyrke, svarende til 40 m/s. Stormen piskede bølgerne op, og fik vandfaldene til at løbe baglæns op af fjeldsiderne. Et ejendommeligt syn og en dramatisk sejltur tilbage til Hvannasund.

Helikopteren til og fra Fugloy blev aflyst grundet stormen og Skipper på *Ritan* indstillede sejladsen... vi følte os heldige, at vi nåede at komme retur til camperen.

Nu er vi landet på campingpladsen i Eiði på øen Esturoy, som ligger ualmindelig smukt i en dal mellem høje fjelde ud til havet. Det er en nedlagt fodboldbane, hvor tidligere omklædningsrum er lavet om til gode badeforhold. Ovenpå er en fin opholdsstue og et køkken. Pris kr. 200,- pr. nat incl. strøm, brusebad og internet.

Men inden vi nåede så vidt, da skulle vi retur fra Borðoy gennem den 6,3 km lange undersøiske Norðoya tunnel. Der findes to undersøiske tunneller på Færøerne, og der skal betales afgift ved kørsel i disse. Men først når man kører retur i retning mod Tórshavn.

Vi har allerede kørt gennem mange smalle, og ensporede tunneler med vores autocamper. Det er helt uproblematisk. Der er helt klare regler for hvem, der har vigepligt ind på de dertil særligt udhuggede vigepladser, så snart man ser en modkørendes lys.





Dagens tip:

Tag en tur med postbåden Ritan fra Hvannasund til Svinoy og Fugloy og retur til Hvannasund. Stå af på en af øerne for en travetur eller tag evt. med på en ca. 2½ times rundtur. Pris kr. 20,- for en returbillet som pensionist/studerende. Sejlplan findes på www.ssl.fo

Find Amalias Kafé på Fugloy og bestil boller og kaffe. Vi betalte kr. 30,- pr. person og det for alle de boller med ost og rabarber syltetøj vi kunne spise. Amalia udlejer også små, søde værelser med skønne udsigter til fjeld og hav. Amalias B&B Kalalon, kan kontaktes på facebook, mail: kalalon@outlook.com eller på tlf. +298 27 66 88.

Tunnelafgift købes/betales ved nærmeste Effo tankstation i nærheden af tunnelen.


Fra Vagar er første Effo i dalen før Kollafjørður og fra Norðoyatunnellen findes Effo i Leirvik.

Pris for bil under 6 m er 100 kr. over 6 m 350 kr.

4. dag tirsdag d. 19. juni 2018

Atter en nat med storm og regn. Camperes ruskes frem og tilbage. Naturens elementer i form af storm og regn udfolder sig det meste af dagen.

Og det er lige netop derfor man til Færøerne skal huske at medbringe mange lag varmt tøj, og så skal man tilligemed være indstillet på at ændre sine planer... og i stedet ydmygt betragte naturens mægtige kræfter på nærmeste hold. Sikken havvandet blev pisket op og bølgerne slog nærmest baglæns, ligesom Mogens briller blev blæst af ham bagfra og ned af en skråning!



Vores sejltur med skonnerten *Nordlýsið* blev aflyst.

Vi nød den rullende sejltur med *Teistin* fra Gamalrátt på Streymoy til Skopun på Sandoy. Masser af frisk luft i kinderne, en herlig oplevelse.

På Sandoy slog vi lejr for de næste par dage på en god, helt plan asfalteret campingplads ved *Hotel Skalavik* i Skalavik. For kr. 250,- pr. døgn får man adgang til vand, strøm, internet og fine toilet- og bruseforhold. For vaskemaskine og tørretumbler betales kr. 30,- pr. maskine.

Vi undrer os over, at ikke andre campister, enten med campingvogn eller autocamper, finder frem til Sandoy og campingpladsen ved Hotel Skalavik. Den har rigtig gode faciliteter og er et rigtig godt udgangspunkt for oplevelser på Sandoy og f.eks. Skuvoy.

Stormen fortsatte, men hen på eftermiddagen kom solen frem, og vi kørte en 'ruskende' tur til Húsavik, hvor vi besøgte Húsavik Kirke med den flotte altertavle malet af danske *Sven Havsteen-Mikkelsen*.

Ved den lille strand sad vi længe (inde i camperen forstås) og lod os betage af bølgenes brusen voldsomt baglæns i stormvejret.

Dagens tip:

Færgen Teistins afgangstider findes på www.ssl.fo, pris per person kr. 40,- for returbillet.

Her kan også bookes afgang fra Gamlarátt til Skopun, men ikke retur!

*Kører man i en autocamper, **skal** man booke returrejsen på telefon +298 29 31 03. Det skyldes, at der ikke er forfærdelig meget plads på færgen til høje biler. (Sådan læste vi betingelserne!)*



5. dag onsdag d. 20. juni 2018

Åh, dejligt at vågne til kobbersneppens musiske sang og fårenes brægen, sol og blå himmel. Ikke en vind rører sig. Og sådan et dejligt vejr blev vi beriget med på vores helt fantastiske tur til Skúvoy.

Vi sejler med *Silberin* fra Sandur de 35 minutter til Skúvoy. Pris retur for pensionister/studerende kr. 20,-. Skúvoy er på 12 km² og på Verdens Naturarvsliste, og det blev, som dagen skred frem mere og mere tydeligt for os, hvorfor!

Inga sad på havnen og ventede på os. Inga har B&B, er lokal guide på øen og er fårebonde. Hun er 60 år og er født og opvokset på Skúvoy, og kender øen og dens historie.

Først blev vi budt på morgenmad med nybagte boller og diverse tilbehør, f.eks. ost, skøn rabarbersyltetøj og naturligvis *skarpræstur* ~ skærpekød, som Inga hurtigt skar af et 5-9 mdr. vindtørret og velhængt fårelår. Det spises på et stykke rugbrød med salt på! En lidt skarp smag, som man lige skal vænne sig til. Smager af vandreture på fjeldet.

Så tog Inga den gamle stok i hånden, hundefløjten om halsen, kaldte på *Kunaq*, hendes Border Collie hyrdehund, og tog os med på fjeldvandring, og viste os smukke, skønne Skúvoys nordlige del.



Inga fortalte levende og engageret om naturen og livet på Skúvoy, om lykken ved at være opvokset på lige præcis Skúvoy, om de gamle sæder og skikke og alle de gamle sagn, der knytter sig til øen.

I den underskønne, smukke *Fagradalur* hørte vi sagnet om Rannvá, den unge kvinde på 15 år, der i 1600-tallet var 'kommet i uføre', og blev dømt til halshugning. På den tid var der dødsstraf for at blive gravid udenfor ægteskab. Rannvås far bad om nåde for sin datter, og fik dommen omstødt til, at Rannvá for altid skulle leve isoleret i et lille stenhus på Skúvoy og aldrig nogensinde mere have kontakt med andre mennesker.







Vi så resterne af Rannvås stenhus, mens vi forestillede os, hvor grusom denne dom har været. Det lille stenhus lå ved kilden, som naturligvis for altid hedder Ranvas kilde.

Sagnet om *Dværgstenene*, der sprængte sig selv i stykker grundet to brødres heftige skænderi og grove sprog fortæller Inga også med stort engagement. Grundet disse brødres skænderi og adfærd, forlød det fra Inga, ville sagnet vide, at den der gik gennem stenene ikke ville overleve den følgende Nytårsaften. Og som Inga sagde, hun var aldrig gået igennem stenene og frarådede os at gøre det, for man ved jo aldrig...

Der var også sagnet om *Trondurs sten* og alle de andre sagn, som Inga så levende indviede os i. Sagn, der er fortalt gennem generationer. Inga gav arven videre fra sin far.

Vi vandrede igennem storkjovens land. Mange lå på reder og mange fløj advarende tæt på os. Ét slag med vingen, sagde Inga, ville kunne slå os omkuld. Og selvfølgelig fandt Inga en storkjove rede med to æg, og miraklet skete for øjnene af os. Et lille bitte storkjovenæb prikkede hul på skallen indvendig fra, på vej ud i livet. Vi trak os behørigt tilbage, så 'mor' kunne komme til! Storkjoven er fra 50-58 cm lang og har et vingefang på 125-140 cm.

Der var et rigt fugleliv på denne uspolerede naturperle. Storkjover, terner, bekkasiner, strandskader, rider, alke, lomvier, lunder, svartbag, og alle dem vi ikke kunne identificere.

Vi så en del harer, og Inga fortalte, at der ikke fandtes rotter og mus på øen, at katte var forbudt og at kaminer var forbudt.

Efter denne ubeskriveligt, dejlige formiddag med Inga, blev vi budt på *Heimabliðni*-hjemmegæstfrihed hos Elisabeth og Tummas. Vi spise frokost med flere forskellige færøske retter. Der var fint dækket op og lys på bordet. Og så var der ægte hjertevarme. Stor oplevelse.





Tummas tog os med på bygdevandring og delte gavmildt og humoristisk ud af sin store viden om bygdens liv, husene, menneskene og alle historierne, og sluttelig viste han os den smukke kirke, der ikke, som normen ellers foreskriver for kirker, vender øst – vest, men derimod nord-syd.

Om grunden hertil angiver Tummas, at det måske skyldes, at kirken ved at vende denne vej peger ud mod den gamle kirkegård, hvor *Sigmundur Brettisons* gravsten med et indhugget kors findes.

Sigmundur Brettison var den vikingehøvding, der kristnede færingerne omkring år 1000. Det var dog ikke uden sværds slag og kamp. Vikingehøvdingen Trondur blev af Sigmundur tvunget til at lade sig kristne, hvis ikke han ville halshugges. Dette førte senere til Trondurs hævn over Sigmundur. Ifølge *Sigmundarkvæði yngra* ~det yngre kvad om Sigmund, blev Sigmundur angrebet, sprang i havet og svømmede de 15 km til Suðuroy, hvor han udmattet faldt om på stranden... for at blive dræbt af Torgrímur Illi. Det var i 1005.

Selvfølgelig måtte vi se Sigmundurs gravsten, og forsøgte at forestille os de drabelige begivenheder.


Både Tummas og Inga var vemodige over øens dalende indbyggertal, nu blot 22 fastboende med en gennemsnitsalder på 65. Og med yngste kvinde sidst i halvtredserne og ældste midt i firserne, så mente Tummas ikke, at det sådan lige var sandsynligt, at øens indbyggertal øgedes.

Det var berigende og livsbekræftende at vandre rundt med Tummas, der også sejler som dæksmand ombord på Teistin.

Vel hjemme på den gode campingplads ved Hotel Skalavik, var der tændt op i grillhytten til os. En skøn ottekantet grillhytte med stor grill i midten. Bænke langs siderne, hvorpå bløde fåreskind lå henslængt.

Der var dækket op med porcelæn, grillmad, salat og drikkevarer. Det var en overraskende dejlig og hyggelig oplevelse, som en enestående afslutning på enestående Skúvoy oplevelser.





Dagens tip:

Kontakt www.visitsandoy.fo for oplevelser og overnatning på Skuvoy, hos Inga eller Tummas.

Eller direkte kontakt til Ingan Tórarenni på mail: ingator@olivant.fo

Eller direkte kontakt til Tommas Frank Joensen og Elisabeth på facebook eller tlf. +298 21 14 52 eller +298 26 52 14

Grillhytte arrangement: Kontakt Hotel Skalavik, mail: booking@hotelskalavik.fo

Eller på tlf. +298 34 59 00. Pris afhænger af antal personer og det valgte grillmad.

6. dag torsdag d. 21. juni 2018

I dag hentes vi på Hotel Skalavik af Torkil Dalsgaard. Han er vores guide på vandretur til toppen af fjeldet *Tindur*. Tindur er det højeste fjeld på Sandoy med 479 m.

Solen skinnede og med blæst i kinderne begiver vi os opad og opad i Torkils fodspor. Naturen er enestående smuk og betagende. Torkild, som er fårebonde og ejer det meste af det fjeld, vi vandrer på, går afslappet afsted med hænderne i bukselommerne, på selv de mest stejle steder.

For os livsnydende campister, der ikke er vant til at inddrive får på stejle fjelde, ja, indrømmet, da er det en strabadserende, hård og krævende tur. Der er jo ikke just anlagt en asfalteret vej, ej heller en lille trampesti, ingen varder. Nogle steder fulgte vi fårestier andre steder blot det bedste sted at sætte foden... og uden en lokal guide havde vi aldrig fundet op, ej heller ned!

Vi traver opad forbi flere små højt beliggende skønne søer. Tager et lille hvil, inden vi svedende kæmper os op til toppen. Belønningen får vi, da vi står på toppen af Tindur, Torkil siger den er 487 m høj! Og det tror vi gerne på. Sikken udsigt, og det i klart vejr. Så vi kan faktisk se fjeldspidser på alle Færøerne. Det var smukt.

Og med belønningen som ekstra energi, begyndte vi nedstigningen, der visse steder var ganske stejle. Andre steder næsten et fladt ørkenlandskab af store og små sten. Her havde vinden nok så nydeligt anbragt små sten i ring formationer, andre steder var stenene anbragt som i plovfurer. Mageløst!



Pludselig vendte Torkil sig mod os med ordene, *nu lige om lidt bliver det lidt stejlt, men vi tager det stille og roligt!* (Som om det ikke allerede var stejlt!!) Og så vidste vi, det var alvor... og nedad, nedad gik det, selvfølgelig i god ro og orden på de meget stejle fjeldsider. Vi satte os *midt i udfordringen* og nød den enestående vidtstrakte udsigt. Torkil var en rigtig forstående, god og rolig guide, der straks tilpassede tempoet til *Livsnyderne!*

Sjæl og legeme trængte lige til et hvil efter vores 4 ½ times, ca. 8 km vandretur. Vi måtte have tid til at fordøje og genopleve denne skønne oplevelse i omtrent uberørt natur.



På kajen i Skalavik lå Linjohs 50' båd *Grindafossur* og ventede på os om eftermiddagen. Linjohn er borgmester i Skalavik og kaptajn på Royal Greenland rejsetrawleren Akamalik. I sin fritid sejler Linjohn ud med *Grindafossur*, der er specielt designet til krogfiskeri, og der fanges bl.a. torsk, kuller og mange store helleflyndere. *Grindafossurs* motor har 600 Hk!


Linjohn tog os med på en frisk sejltur ud 'midt' i Atlanten! Solen skinnede, humøret var højt, og der var skum på bølgerne. Der blev kastet fangstliner ud og i løbet af ingen tid hev vi kuller og torsk ombord. Flotte store torsk, som skipper lynhurtigt fileterede til os. Dem hjembragte vi til camperens køleskab.

Hjemad sejlede vi ind under et højt smukt fuglefjeld, hvor også en lundekoloni holdt til.

Aftenen sluttede hjemme hos Linjohn og hans kone, der bød på mange lækre fiskeretter. Det var svært at begrænse sig. Hvilken gæstfrihed.

Vi blev kørt hjem til camperen og rundede også lige den lille fine kirke med altertavlen fra 1669. Tidligere have vi også set bygedrivhuset, et stort fælles drivhus projekt.

Godt mætte af oplevelser og dejlig mad kørte vi camperen til Skopun, vi skulle nemlig med færgen til Gamlarätt kl. 22.30.



Dagens tip:
Book lokalt guidede fjeldture, fisketure og måltider hos lokale på www.visitsandoy.fo

7. dag fredag d. 22. juni 2018

Fin overnatning på Tórshavn Camping, med den skønneste udsigt til havet og Nólsoy. Her er fine køkken, bade og toiletforhold, samt internet. Pris kr. 250,-. Et super nemt sted at finde og overnatte, især hvis man ankommer til Færøerne og kører af Norröna ved midnatstid.

Dagens udflugtsmål er Mykines med Mykineshólmur, Færøernes vestligste punkt. Det tog 11 minutter med helikopter fra Vagar, pris kr. 72,50 for seniorer/studerende for en enkeltbillet. Der var plads til 14 personer. Det var en spændende oplevelse og hvilken udsigt til fjelde, hav og Mykines.



Vi traver op og ned af stejle skrænter, ad en smal sti. Overalt græsser får og lam på de lysegrønne skråninger.

Og så pludselig er de der – *lunderne* – søpapegøjerne i titusindvis. Vi er kommet til *lundeland*. Betagende farver. Det søde, lidt betuttede, klovneagtige udtryk. Hvor er de smukke. Jeg måtte lægge mig på maven i det våde, grønne græs, uagtet fåreefterladenskaber, og blot betragte de smukke fugles adfærd. Det var en stor *her i nuet oplevelse* med og uden kamera for øjet.

Mykines er forbundet med Mykineshólmur med en bro over Atlanten, 35 meter over en dyb kløft. Det er fascinerende at stå midt på broen og kigge ned i det brusende hav. Vi når omtrent helt ud til fyret!



På hjemturen må vi stoppe op flere gange og imponeres over det enorme antal lunder, svirrende over vore hoveder, gemt i deres huler i græsskråningerne eller vuggende på havet, som små sorte prikker.

Den skal fotografers og **den** skal fotograferes, og har du set **den** og **den**, og **den** og **den**!!
Fantastisk, uforglemmelig oplevelse.

Og så retur med helikopteren, de 11 minutter til Vagar, hvor camperen venter på os. Og det er rigtig dejligt, for dagen sluttede nemlig med regn og blæst, og lidt våde og kolde, det er vi nået at blive.

Det er helt perfekt at feriere i en autocamper på Færøerne, når man betænker det omskiftelige vejr. Færdig med traveturen i regnvejr, hurtigt ind og få startet for oliefyret, så varmen kan brede sig, af med det våde tøj og så en kop varm cacao ... lige på stedet!

Dagens tip:




Helikopter information på www.atlantic.fo tlf. + 298 34 10 00. Der kan bookes til mange øer.

Til færgen Smyril fra Tórshavn til Tvøroyri på Suðeroi kan der ikke bookes plads. Så først til mølle, men færgen er stor og rummer mange, både små og høje store biler!

Sejlplan og pris for Smyril www.ssl.fo

Obs: Samme opmarchbase som bruges til Smyril Lines Norröna.





8. dag lørdag d. 23. juni 2018

Tyk hvid tåge mødte os på Suðeroy i aftes. På trods heraf fandt vi frem til det, vi mente var campingplads i Hvalba. Her var ingen skiltning, men vi enedes om, at *denne* asfalterede plads med strøm, vand og aflåst toiletbygning, måtte være stedet. Ingen info tavle, ingen kontakt, så her kunne vi ikke betale.



Tågen fortsatte hele lørdagen. Hvalba er en lille bygd med ca. 600 indbyggere ved en stor bugt med fin sandstrand, og det samme gælder for den nordligste bygd på Suðeroy – Sandvik med 115 indbyggere. Den er smukt beliggende, og ved Sigmundurs Gjógv står en Hans Pauli Olsen statue af Sigmundur Brettison, den kristne vikingekonge, der i 1005 svømmede de 15 km fra Skuvoy for at redde livet. Han blev dog ifølge Færingesagaen dræbt på stranden.

Fra begge bygder skulle vi have haft en flot udsigt til Stóra og Lítla Dímun... hvis altså tågen havde villet det!

Ad en tåget, snoet, smal og ensporet vej op over fjeldet, nåede vi ned til den ene af vestkystens to bygder, nemlig Fámjín, omgivet af høje fjelde og kun beskyttet mod Atlanterhavet af lave skær. Fámjín har 90 indbyggere.

Oprindeligt hed byen, ifølge overleveringer, Vesturvik. Men to mænd fra bygden, der var ude at fiske, mødte et fransk skib. De lokkede et par kvinder ned til sig i deres båd med løfte om, at de kunne købe fisk. Hurtigt stak de af med kvinderne og hjembragte dem til bygden, mens mændene på det franske skib råbte *Femme mien!!~Min kone!!* Deraf navnet Fámjín!



Målet for vort besøg i Famjín var kirken, ikke blot ville vi gerne se kirken, men se Færøernes første originale flag *Merkið*, som blev hejst d. 22. juni 1919 for første gang.

Den 25. april fejrer færingerne *Merkið* og i Famjín gøres der særlig meget ud af denne dag. For én af de tre studenter, der i 1919 tegnede det færøske flag, var født i Famjín. Det var Jens Oliver Lisberg, og han er da også begravet på kirkegården i Famjín. Kort tid efter at flaget blev hejst for første gang, døde Lisberg.

Lisbergs flag hænger nu i Famjín kirke bag glas, der angiveligt kan tåle 700° varme, så selvom kirken skulle brænde, så overlever *Merkið*. Og det tror vi på, for vi har historien fra klokkeren, som vi tilfældigt mødte. Han kørte beredvilligt hjem og hentede nøglen til kirken, så vi ved selvsyn kunne få det første eksemplar af *Merkið* at se.



Tågen holdt ved og vanskeliggjorde udsyn til landskabet. Vi kørte til Sumba, den anden af de to bygder ved vestkysten. Smukt beliggende direkte ud til havet. Det fortælles at de første bosættere i Sumba var fra Irland i år 625. Vi ville gerne have travet lidt omkring i området, men tågen ...

Det blev derfor til varm cacao med flødeskum og et lille eftermiddagslur i camperen.

Aftenens menü: Selvfølgelig færøsk kuller og torsk på dansk rugbrød. Se det var frisk fisk med smag af Atlanterhavets salte bølger og sol og blæst i kinderne!

Tak til Linjohn!



9. dag søndag d. 24. juni 2018

På sejlturen fra Krambatangi på Suðeroi til Tórshavn så vi gennem tåge, regn og blæst og dis skyggerne af Stóra og Lítla Dímun, de to tinder, som navnet betyder. Tydeligst var 414 m høje Lítla Dímon, Færøernes mindste og eneste ubeboede ø.


Eftermiddagens oplevelse var en spændende sejltur med skonnerten *Norðlýsið* med skipper Birgir Enni. En Grottekoncert i Klæmintsgjógv. En enestående trombonekoncert med naturens lyde som akkompagnement – vindens susen og bølgenes brusen. Ja, altså det skulle vi have oplevet, hvis altså vejrguderne havde villet det. Så denne spændende oplevelse på den flotte skonnert, ja den har vi til gode!


I stedet for kørte vi nordpå til den lille bygd Tjørnuvík, de sidste 14 km ad en smal, snoet flere steder ensporet vej, klistret på fjeldsiden. Og her tittede solen frem, og lod os se den betagende stejle, og til tider lidt nervepirrende udsigt ned til smukke Tjørnuvík. Bygden ligger lunt mellem høje, høje fjelde med en bred sandstrand ud til det brusende Atlanterhav.



Trods tåge og dis ser vi *Risin og Kelligin* (Kæmpen og Kællingen), to klippeskær henholdsvis 75 m og 73 m høje, om hvem, der naturligvis fortælles et sagn. De var oprindeligt tyveknægte, der ville stjæle alle 18 færøske øer med sig hjem til Island i nattens mulm og mørke. Suðeroi sakkede agterud og tyveknægtene kom i skænderi herom. De skændtes så længe, at morgen solen stod op, og de forvandlede til stenstøtter.

I Tjørnuvík går vi rundt blandt kønne, små, sortmalede huse med græs på taget. Og endnu en gang oplever vi færøsk gæstfrihed. Det rusker og regner og Hans Esbern Heinesen byder indenfor til kaffe og vafler i sit lune køkken.





Mens kaffe og vafler (à kr. 50,- pr. person) fortæres, fortæller Hans med begejstring om Tjörnuvíks berømte Thomas Kingo Kor, som han selv er en del af. Koret har flere gange været i Danmark og give koncerter i kirker, iført færøsk nationaldragt.


I Karens lille fine kælderbutik blev vi genkendt og budt hjerteligt velkommen. Her kan købes mange forskellige sager og især strikvarer af færøsk uld, strikket af lokale kvinder. Naturligvis måtte vi erhverve et vædderhorn, som traditionen byder at medbringe på fjeldet og bruge som drikkekar ved de mange kilder med velsmagende vand.

Jovist, kildevand af vædderhorn, det smager dejligt!

På turen tilbage mod Tórshavn stoppede vi ved flere betagende vandfald. Regnvejret gav mange fyldige og brusende vandfald. Grønklædte fjeldsider med vandfald, som snoede *silkebånd*, strøet gavmildt ned over *de grønne kjoler*. Et uendelig smukt syn.

Ved *Fossá* er der en fin vigeplads. Her parkerer vi camperen og betages af Færøernes højeste vandfald på 140 m. Det vælter ned i en uendelighed. På fjeldsiderne øverst oppe som et fint, florlet hvidt, udslået hår og længere nede brusende vildt og uregerligt! Imponerende.

Vi glæder os rigtig meget over de gode og rige oplevelser på vores sidste dag på Færøerne. Vi kører camperen i venteposition til ombord kørsel på Norröna kl. 23.30 og spadserer en lille tur i Tórshavn.



Aftenen afsluttes hos *Katrina Christiansen* – en tapas restaurant. Her serveres tapas med et færøsk twist og med respekt for færøsk mad tradition. En meget dejlig oplevelse i et uformelt miljø og en historisk bygning fra 1700-tallet.

Det er da interessant og en helt speciel berigelse at indtage sin aftensmad i forfatteren William Heinesens fødehjem. Man fornemmer historiens vingesus.

Og så fik vi smagt *fårehoveder!*

Dagens tip:

www.Nordlysid.com her fås information om grottekoncerter og sightseeingture. Birgir Enni kan også kontaktes på mail: birgir@nordlysid.com eller tlf. +298 21 85 20.

Vafler og kaffe og Karens kælderbutik i Tjørnuvik.

Katrina Christiansen Tapas Restaurant www.kc.fo e-mail: katrina@katrina.fo, tlf. +298 31 32 43.

10. dag mandag d. 25. juni 2018

Mætte af en uges intense, vidunderlige færøske oplevelser drattede vi trætte omkuld i køjerne, da Norröna forlod Tórshavn i nat.

Med udsyn til det uendelige Atlanterhav slapper vi af i dag. Fordøjer de mange gode indtryk, redigerer billeder, skriver dagbog, mens vi jævnligt *scanner* havet for blåst! Mallebukken stryger tæt forbi vinduerne og betragter os med sine intense, dybsorte smukke øjne, som ville den sige *På gensyn og velkommen tilbage!*

Det har givet os så meget at få lokale til at guide os, sejle med os, bespise os og snakke med os og gæstfrit lade os få et glimt af det færøske hverdagsliv på forskellige øer. Tak til hver og en, der tog sig tid til os.

Skøn veltilberedt og smagfuldt anrettet frokost i Simmer Dim, med herligheder fra havet og landet. En fryd for øjet og ganen. Og som om vi ikke havde fået nok at spise efter lækker morgenbuffet og frokost i Simmer Dim, ja, så stilede vi velfornøjede mod Buffet restauranten til aften, og nød den righoldige aftenbuffet. Alt hvad hjertet begærer og lidt til frister, så tallerkenen (og maven) blev fyldt endnu engang!

Saltvandskarret på agterdækket fristede med sit 38-40° varme saltvand. Vi gled veltilpasse ned i karret, hvorfra vi havde 180° betagende udsigt til solnedgangens skønne farver udover Atlanten.

**Intens livsnydelse af højeste karat, som afslutning på en
intens betagende skøn camper tur på Færøerne.**

**Livsnyderne og autocamperen kommer igen...
Oplevelserne på Færøerne står i kø!
Vi må ha' flere færøske perler!**



Inspirations- og kildemateriale

Fag litteratur

Turen går til Færøerne af Lisbeth Nebelong. Politikens Rejsebøger.

Færøerne – Tourist Guide 2018. www.visitfaroeislands.com

(Rigtig godt supplement til '*Turen går til Færøerne*')

Tourist News Volume 4, Summer 2018. News for visitors to the Faroe Islands.

(udgivet af Sosialurin i Tórshavn www.sosialurin.fo)

Færøerne til fods. www.visitfaroeislands.com

(Helt uvurderlig i planlægning af vandreture – rigtig nyttig at have på forhånd)

Færøernes fugle. www.visitfaroeislands.com

(Dejligt med dette hæfte i hånden, straks at kunne identificere de fugle vi så undervejs)

Mail info@visitfaroeislands.com for evt. at få ovenstående sendt som almindelig post til planlægningsperioden derhjemme. Materialet kan også selvfølgelig også downloades.

www.smyrilline.dk Bestil inspirerende brochurermateriale om bl.a. kørsel selv oplevelsesrejser, og læs også online magasinet *Camping på Færøerne*.

Skønlitteratur

'*Det gode håb*' af William Heinesen. En historisk roman fra 1600 tallets Færøerne om dansk kolonialisme og magtmisbrug (!)

'*Barbara*' af Jørgen-Frantz Jacobsen. Kærlighedsroman fra Færøerne, der bygger på et gammelt færøsk sagn fra 1700-tallet.

Kort

Vejkort Føroyar – Færøerne 1:100.000

Købt hos Nordisk Korthandel, Studiestræde 30 1455 København K

post@scanmaps.dk

(Stort, godt og detaljeret oversigtskort i planlægningsfasen samt godt kort at køre efter undervejs. Vi oplevede ikke behov for yderligere kort.)

På Norröna fås gratis brochure materiale og et noget mindre kort over Faroe Islands.

Diverse

På hoteller og restauranter og på tankstationer på Færøerne findes brochurer for rigtig mange oplevelser.

For os har det altid været vigtigt at have materiale på forhånd og gøre os så fortrolig med landet og

oplevelserne som muligt. Derfor købte vi og indhentede vi gratis materiale på forhånd. Derudover er internettet en udtømmelig kilde til inspirationsmateriale.

Især kan anbefales www.visitfaroeislands.com og hjemmeside for de forskellige øer, f.eks.

www.visitsandoy.fo

Internet og mobiltelefon på Færøerne

Der findes gratis WI-FI på campingpladser, hoteller og mange caféer og restauranter.

Alle de steder vi besøgte på Færøerne havde vi mobildækning.

Internet og mobil telefon på båden

På MS Norröna til/fra Færøerne kan der købes Internet via Satellit. Der købes en voucher-kode i receptionen på skibet. Der følger god vejledning med.

Quick-Guide

Campingpladser:

Camping på Færøerne by Smyril Line DK

<https://issuu.com/smyrilline.dk/docs/camping-fo-issuu>

Færger: www.ssl.fo

Særligt for Færgen Teistin. Der kan bookes afgang fra Gamlarátt til Skopun, men ikke retur!

Autocamper, **skal** booke returrejsen på telefon +298 29 31 03.

(Sådan læste vi betingelserne!)

Til færgen Smyril fra Tórshavn til Tvøroyri på Suðeroy kan der ikke bookes plads. Obs: Samme opmarch-båse som bruges til Smyril Lines Norröna.

Fugloy: Amalias B&B Kalalon, facebook, mail: kalalon@outlook.com eller på tlf. +298 27 66 88.

Tunnelafgift: Købes/betales ved nærmeste Effo tankstation i nærheden af tunnelen.

Fra Vagar er første Effo i dalen før Kollafjørður og fra Norðoyatunnellen findes Effo i Leirvik.

Sandoy og Skuvoy : overnatning, vandreture, fisketure, heimabliðni www.visitsandoy.fo

Eller direkte kontakt til Ingan Tórarenni på Skuvoy: ingator@olivant.fo

Eller direkte kontakt til Tommas Frank Joensen og Elisabeth på Skuvoy facebook eller tlf. +298 21 14 52 eller +298 26 52 14

Hotel Skalavik Grillhytte arrangement: Kontakt Hotel Skalavik, mail: booking@hotelskalavik.fo

Eller på tlf. +298 34 59 00.

Helikopter information: www.atlantic.fo tlf. + 298 34 10 00.

Grottekoncerter og sightseeingture: www.Nordlysid.com

Birgir Enni kan også kontaktes på mail: birgir@nordlysid.com eller tlf. +298 21 85 20.

Vafler og kaffe og Karens kælderbutik i Tjørnuvik

Katrina Christiansen Tapas Restaurant:

www.kc.fo e-mail katrina@katrina.fo tlf. +298 31 32 43.



Autocamper Færdene 2018

Livsnyderne@tdi.NU[®]
<http://www.Livsnyderne.NU>
Se video på: goo.gl/hFUWjo